

Утверждена

Схема расположения земельного участка на
кадастровом плане (кадастровой карте)
территории кадастрового квартала
№ 50:05:0070602

УТВЕРЖДЕНО

постановлением администрации

Сергиево-Посадского городского округа

от 13.09.2024 г. № 2354-ПА



наименование документа об утверждении, включая постановления

органов государственной власти или органов местного

Органа управления, принявших решение об утверждении схемы или

подписавших соглашение о перераспределении земельных участков

ОТ








№

Местоположение: Российская Федерация, Московская область, Сергиево-Посадский городской округ,
город Сергиев Посад, ул. Октябрьская, д.8



Условные обозначения

Геодетические данные испрашиваемого земельного участка

-  -границы кадастровых кварталов
-  -граница образуемого земельного участка
-  -границы объектов недвижимости, учтённых в ЕГРН
-  -границы охранных, территориальных и иных зон, учтённых в ЕГРН
-  -объекты капитального строительства, учтённые в ЕГРН
-  -контур жилого дома
-  -характерная точка границы земельного участка

50:05:0070602 -кадастровый номер кадастрового квартала

50:05:0070602:3663 -кадастровый номер объекта недвижимости, учтённого в ЕГРН

50:05:0000000:14172 -кадастровый номер объекта капитального строительства, учтённого в ЕГРН

50:05-6.746 -номер охранный, территориальной и иной зоны, учтённой в ЕГРН

На испрашиваемом земельном участке расположен объект капитального
строительства с кадастровым номером № 50:05:0000000:14172

Система координат МСК-50		
Названия точек	КООРДИНАТЫ, м	
	X	Y
1	529183,46	2228979,03
2	529179,12	2228997,34
3	529142,03	2228989,26
4	529137,91	2228986,43
5	529136,13	2228982,51
6	529145,44	2228970,84
1	529183,46	2228979,03
Площадь 793 кв.м		