

Утверждена

постановлением администрации

Схема расположения земельного участка на кадастровом плане (кадастровой карте) территории кадастрового квартала N 50:05:0070503

наименование документа об утверждении, включая постановления органов государственной власти или органов местного самоуправления, принявших решение об утверждении схемы или подписавших соглашение о перераспределении земельных участков

26.09.2024 № 2493-ПА










Местоположение: Российская Федерация, Московская область, Сергиево-Посадский городской округ, город Сергиев Посад, ул. Московская, д.15



Масштаб 1: 500

Условные обозначения

-  -границы кадастровых кварталов
-  -граница образуемого земельного участка
-  -границы объектов недвижимости, учтённых в ЕГРН
-  -границы охранных, территориальных и иных зон, учтённых в ЕГРН
-  -объекты капитального строительства, учтённые в ЕГРН
-  -контур жилого дома
-  -характерная точка границы земельного участка

- 50:05:0070503 -кадастровый номер кадастрового квартала
- 50:05:0070503:26 -кадастровый номер объекта недвижимости, учтённого в ЕГРН
- 50:05:0040303:494 -кадастровый номер объекта капитального строительства, учтённого в ЕГРН
- 50:05:7.5834 -номер охранной, территориальной и иной зоны, учтённой в ЕГРН

На испрашиваемом земельном участке расположен объект капитального строительства с кадастровым номером № 50:05:0040303:494

Геодетические данные испрашиваемого земельного участка

| Система координат МСК-50 | | |
|--------------------------|---------------|------------|
| Названия точек | КООРДИНАТЫ, м | |
| | X | Y |
| 1 | 525829,42 | 2227800,81 |
| 2 | 525825,73 | 2227821,54 |
| 3 | 525800,78 | 2227816,70 |
| 4 | 525805,03 | 2227796,05 |
| 1 | 525829,42 | 2227800,81 |
| Площадь 529 кв.м | | |