

Утверждена

\_\_\_\_\_

(наименование документа об утверждении, включая

\_\_\_\_\_

наименование органов государственной власти

\_\_\_\_\_

органов местного самоуправления, принявших

\_\_\_\_\_

решение об утверждении схемы)

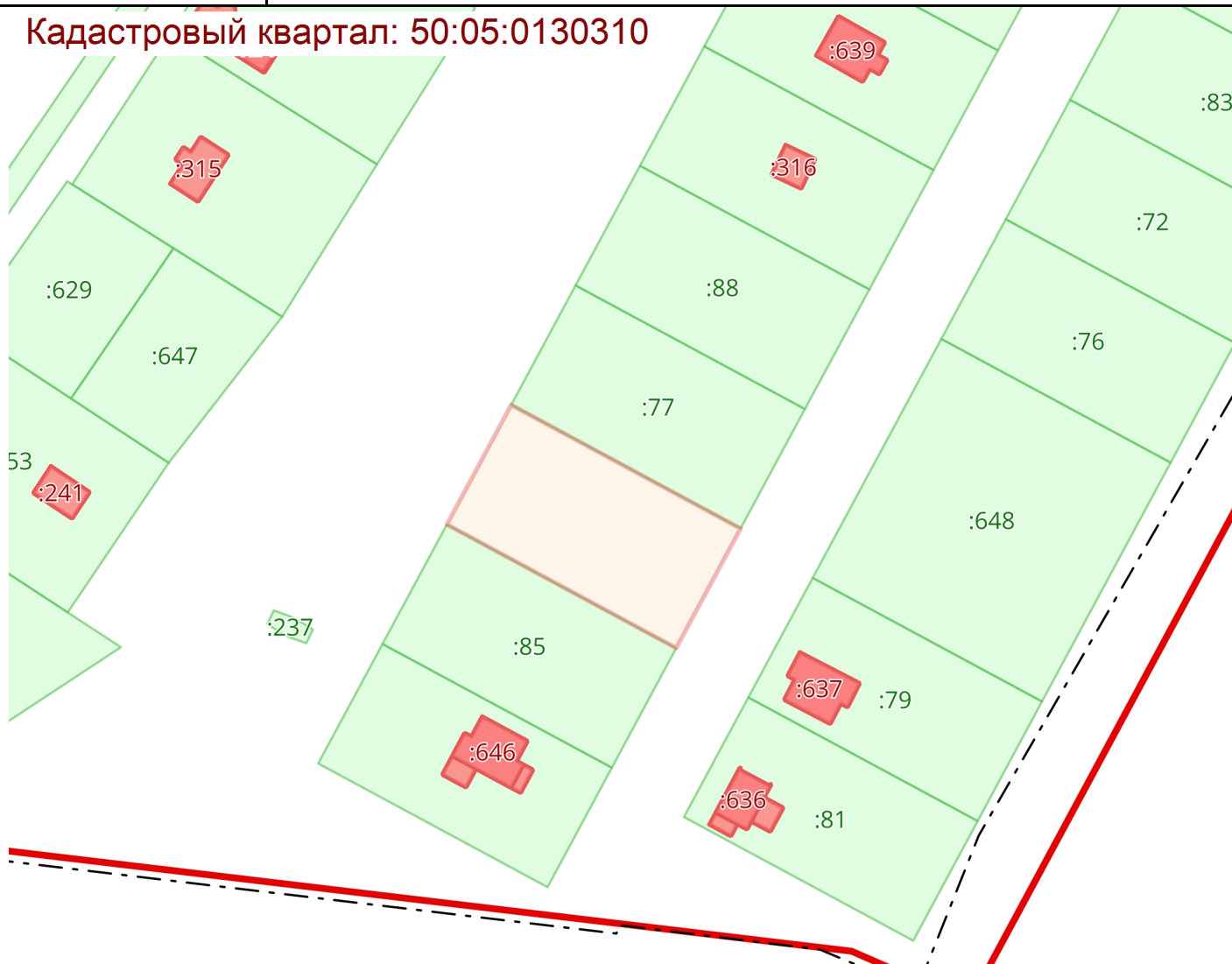
от \_\_\_\_\_ № \_\_\_\_\_

**Схема расположения земельного участка или земельных участков на кадастровом плане территории**






















Площадь земельного участка: 1200 кв.м.		
Обозначение характерных точек границ	Координаты, м	
	X	Y
1	2	3
1	533090.71	2241785.73
2	533068.70	2241773.88
3	533045.94	2241816.13
4	533067.95	2241827.99

Система координат:	МСК-50, зона 2
Масштаб:	1 : 1170
Кадастровый квартал:	50:05:0130310

## Кадастровый квартал: 50:05:0130310



### Условные обозначения:

	0000000	Граница		00:00-0000	Территория опережающего развития
	00:00:0000000	Кадастровые кварталы		00:00-0000	Зона территориального развития в Российской Федерации
	:000	Сооружения		00:00-0000	Игровая зона
	:000	Объекты незавершенного строительства		00:00-0000	Лесничество
	:000	Здания		00:00-0000	Утвержденный проект межевания территории
	:000	Земельные участки		00:00-0000	Границы территории, в отношении которой устанавливается публичный сервитут
	00:00-0000	Зона с особыми условиями использования территории		00:00-0000	Байкальская природная территория и ее экологические зоны
	00:00-0000	Территориальная зона		00:00-0000	Территория, в отношении которой принято решение о резервировании земель для государственных или муниципальных нужд
	00:00-0000	Территория объекта культурного наследия			Образуемые ЗУ
	00:00-0000	Особо охраняемая природная территория			
	00:00-0000	Особая экономическая зона			
	00:00-0000	Охотничьи угодья			