

**ОПИСАНИЕ МЕСТОПОЛОЖЕНИЯ ГРАНИЦ****Публичный сервитут объекта «Газопровод высокого давления», кадастровый номер 50:05:0040202:84**

(наименование объекта, местоположение границ которого описано (далее - объект))

**Раздел 1****Сведения об объекте**

<b>Сведения об объекте</b>		
<b>№ п/п</b>	<b>Характеристики объекта</b>	<b>Описание характеристик</b>
<b>1</b>	<b>2</b>	<b>3</b>
1	Местоположение объекта	Московская область, Сергиево-Посадский г.о., Хотьково г
2	Площадь объекта ± величина погрешности определения площади ( $P \pm \Delta P$ )	1 106 м <sup>2</sup> ± 12 м <sup>2</sup>
3	Иные характеристики объекта	Вид объекта реестра границ: Зона с особыми условиями использования территории Вид объекта по документу: Публичный сервитут объекта «Газопровод высокого давления», кадастровый номер 50:05:0040202:84 Содержание ограничений использования объектов недвижимости в пределах зоны или территории: Публичный сервитут, для целей размещения линейных объектов системы газоснабжения, их неотъемлемых технологических частей. Срок установления 48 лет 11 месяцев. Владелец публичного сервитута: Акционерное Общество «Мособлгаз» (ИНН 5032292612, ОГРН 1175024034734). Адрес: Московская обл. г. Одинцово, д. Раздоры, 1-й км Рублево-Успенского шоссе, д. 1, корп. Б. Электронная почта: info@mosoblgaz.ru

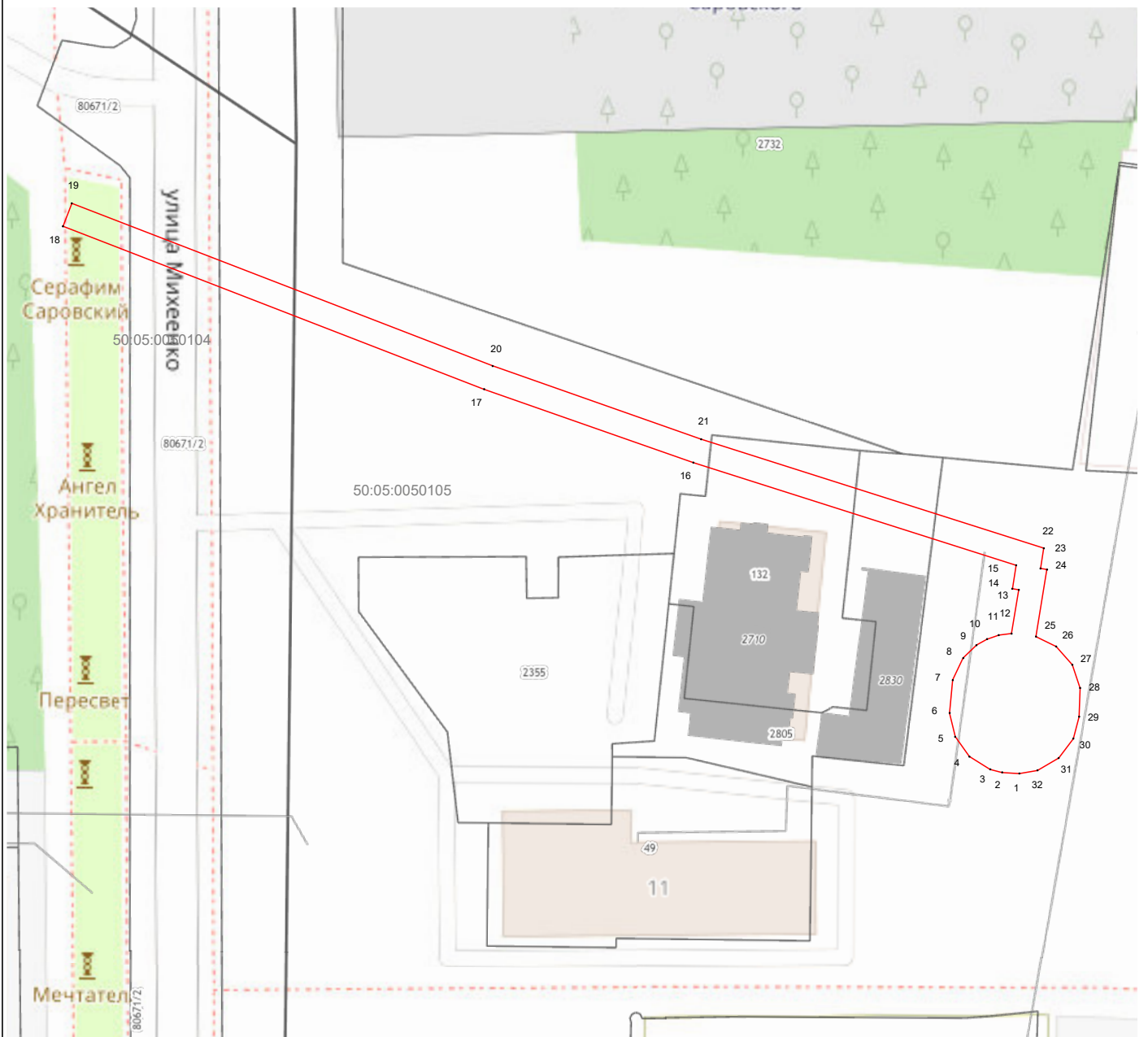
**Раздел 2**

**Сведения о местоположении границ объекта**

<b>1. Система координат</b> МСК-50, зона 2					
<b>2. Сведения о характерных точках границ объекта</b>					
Обозначение характерных точек границ	Координаты, м		Метод определения координат характерной точки	Средняя квадратическая погрешность положения характерной точки (Mt), м	Описание обозначения точки на местности (при наличии)
	X	Y			
1	2	3	4	5	6
1	524 533,39	2 218 878,24	Аналитический метод	0,10	—
2	524 533,57	2 218 875,44		0,10	
3	524 534,06	2 218 873,50		0,10	
4	524 536,13	2 218 870,10		0,10	
5	524 539,35	2 218 867,78		0,10	
6	524 543,23	2 218 866,89		0,10	
7	524 548,57	2 218 867,39		0,10	
8	524 552,15	2 218 869,11		0,10	
9	524 554,24	2 218 871,25		0,10	
10	524 555,24	2 218 872,98		0,10	
11	524 555,88	2 218 874,87		0,10	
12	524 556,12	2 218 876,97		0,10	
13	524 563,24	2 218 878,14		0,10	
14	524 563,42	2 218 877,07		0,10	
15	524 567,24	2 218 877,70		0,10	
16	524 583,94	2 218 825,17		0,10	
17	524 595,88	2 218 791,12		0,10	
18	524 622,36	2 218 722,56		0,10	
19	524 626,09	2 218 724,00		0,10	
20	524 599,63	2 218 792,50		0,10	
21	524 587,73	2 218 826,44		0,10	
22	524 570,01	2 218 882,21		0,10	
23	524 566,71	2 218 881,67		0,10	
24	524 566,54	2 218 882,74		0,10	
25	524 555,65	2 218 880,94		0,10	
26	524 554,03	2 218 884,22		0,10	
27	524 551,05	2 218 886,85		0,10	
28	524 547,29	2 218 888,12		0,10	
29	524 542,63	2 218 887,97		0,10	
30	524 539,07	2 218 887,02		0,10	
31	524 535,90	2 218 884,62		0,10	
32	524 533,91	2 218 881,18		0,10	
1	524 533,39	2 218 878,24	0,10		
<b>3. Сведения о характерных точках части (частей) границы объекта</b>					
1	2	3	4	5	6
—	—	—	—	—	—







**Раздел 4**  
**План границ объекта**



**Масштаб 1:1 000**

**Используемые условные знаки и обозначения:**

-  7 - характерная точка границы зоны
-  - граница зоны
-  - граница кадастрового квартала по сведениям ЕГРН
-  - граница земельного участка по сведениям ЕГРН

Подпись \_\_\_\_\_



Дата « 6 » декабря 20 24 г.

Место для оттиска печати (при наличии) лица, составившего описание местоположения границ объекта